

MINISTERIO
PARA LA TRANSICIÓN ECOLÓGICA
Y EL RETO DEMOGRÁFICO

DIRECCIÓN GENERAL DE LA COSTA Y EL MAR
SERVICIO PROVINCIAL DE COSTAS EN GIRONA

DESLINDE DE LOS BIENES DE DOMINIO PÚBLICO MARÍTIMO-TERRESTRE

PROPUESTA DE DELIMITACIÓN PROVISIONAL
Rectificación de la servidumbre de protección del deslinde aprobado
por O.M. de 16 de febrero de 1978 en varios tramos de costa

TÉRMINO MUNICIPAL CADAQUÉS (GIRONA)

PLANO Nº	HOJA Nº Distr. Hojas	PLANO	REFERENCIA SERVICIO: DL-13-GI	EXPEDIENTE DUNA: DES01/25/17/0001
----------	-------------------------	-------	----------------------------------	--------------------------------------

GRÁFICO DE DISTRIBUCIÓN DE HOJAS 1:5.000

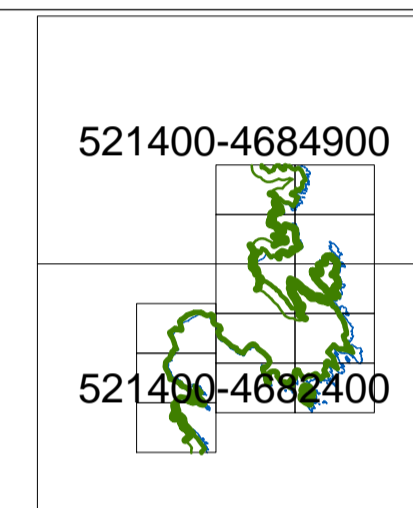
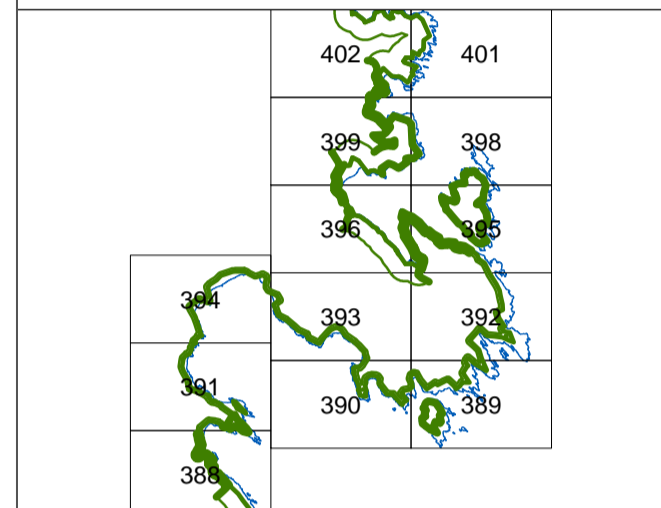


GRÁFICO DE DISTRIBUCIÓN DE HOJAS 1:1.000



EXAMINADO Y CONFORME
Vº Bº EL JEFE DEL SERVICIO PROVINCIAL
DE COSTAS EN GIRONA

Fdo: Jose Luis Tostado Marcos
Documento firmado electrónicamente en la fecha y horas referenciadas en la firma

VERTICES POLIGONAL DEL DESLINDE

Num. X Y

VERTICES POLIGONAL DE LA RIBERA DEL MAR

Num. X Y



INFORMACIÓN CARTOGRÁFICA

SISTEMA GEODÉSICO DE REFERENCIA: ETRS89
SISTEMA DE PROYECCIÓN CARTOGRÁFICA: U.T.M. ELIPSOIDE GR590/HU501.
ORIGEN DE ALTITUDES: NIVEL MEDIO DEL MAR EN ALICANTE

VUELO FOTOGRAMÉTRICO REALIZADO EN OCTUBRE DE 2006
COORDENADAS U.T.M. ETRS89 EN MARCO DE HOJA
RESTITUCIÓN Y EDICIÓN REALIZADO EN OCTUBRE DE 2007

SIGNOS CONVENCIONALES PARTICULARES

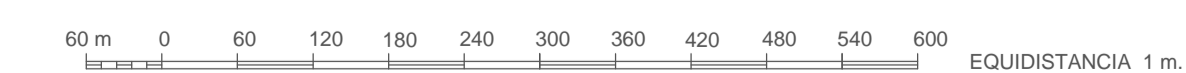
- LINEA DE COTA 0
- POLIGONAL DEL DESLINDE DEL D.P.M.T.
- LINEA DE RIBERA DEL MAR
- LIMITE SERVIDUMBRE DE TRÁNSITO
- LIMITE SERVIDUMBRE DE PROTECCIÓN
- LIMITE DE DESLINDES ANTERIORES
- LIMITE PARCELAS COLINDANTES
- LIMITE DE SUELO URBANO
- LIMITE DE TÉRMINO MUNICIPAL
- LIMITE DE PROVINCIA
- VERTICES DE DESLINDE
- VERTICES DE RIBERA DE MAR
- VERTICES DE OTROS DESLINDES
- VERTICE DE DESLINDE INICIAL/ FINAL TRAMO
- POLIGONO SERVIDUMBRE DE PROTECCIÓN

NOTA: SI COINCIDE LA POLIGONAL DEL DESLINDE DE DPMT CON LA LINEA DE R.M. SOLO SE GRABARÁ LA PRIMERA

OTROS SIGNOS

- Deslindes colindantes
- Línea de ribera del mar colindante
- Límite servidumbre de tránsito colindante
- Límite servidumbre de protección colindante
- Escarpado
- Muro/ Alambrada -Valla
- Seto
- Edificación en ruinas
- Tendido eléctrico / Tendido telefónico
- Punto NAP / Punto Nivelación
- △ Vértice REGENTE / RO/ ERINGS
- △ Vértice Topográfico
- Punto de Apoyo

ESCALA 1 / 6.000



CONSULTOR